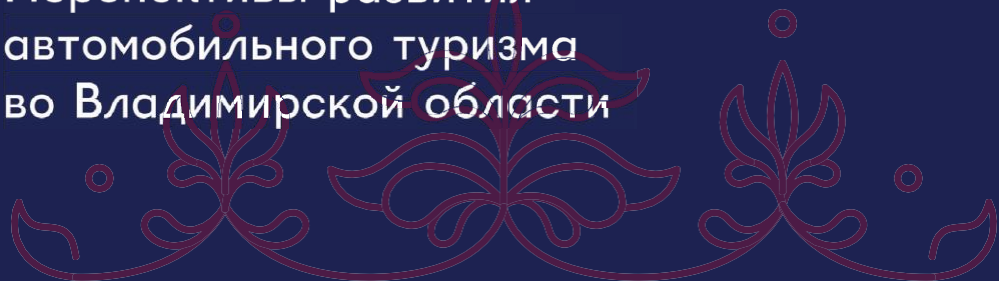




КОЛЕСИМ:

Перспективы развития
автомобильного туризма
во Владимирской области





МЕЖРЕГИОНАЛЬНЫХ
ПУТЕШЕСТВИЙ

Сценарии

**МЕЖРЕГИОНАЛЬНЫХ
ПУТЕШЕСТВИЙ**

- Туристский портал Владимирской области
- Лендинг в журнале Russian Traveler
- Национальный портал

Маршрут «Западный»

3 дня

580 км

Москва – Киржач –
Александров –
Юрьев-Польский –
Суздаль – Боголюбово
– Владимир –
Собинка / Петушки /
Богдарня – Москва

Маршрут «Восточный»

3 дня

665 км

Нижний Новгород –
Гороховец – Муром –
Муромцево –
Владимир –
Боголюбово – Суздаль
– Доброград –
Мстёра – Нижний
Новгород

**Транзитный маршрут
«Запад-Восток»**

2 дня

440 км

Москва – Покров –
Петушки / Богдарня
– Владимир –
Боголюбово –
Гороховец –
Нижний Новгород

**Транзитный маршрут
«Восток-Запад»**

2 дня

490 км

Нижний Новгород
– Гороховец –
Боголюбово –
Владимир –
Александров –
Москва



Событийный

КАЛЕНДАРЬ



**ABUNA
FEST · 2024**

ФЕСТИВАЛЬ АБУНАФЕСТ-2024

Город Суздаль

12-16 июня
2024г.

728
экипажей

>3000
человек



Событийный

КАЛЕНДАРЬ



ТОРЖЕСТВЕННЫЕ МЕРОПРИЯТИЯ К 1000-летию ГОРОДА СУЗДАЛЬ

Город Суздаль

9-11 августа 2024г.

>36 000

гостей



Событийный

КАЛЕНДАРЬ



МЕЖДУНАРОДНЫЙ ФЕСТИВАЛЬ ФЕЙЕРВЕРКОВ

«Ростех»

Город Суздаль

23-24 августа 2024г.

>100 000

гостей



Событийный

КАЛЕНДАРЬ

2023г. за счет собственных средств

Готовы кемпинговые площадки:

- ГТК Суздаль
- АТК Богдарня
- Автокемпинг "МуромА"
- Кемпинг "Маленькая Сербия"



2024г. 20 млн рублей

Высокая степень готовности:

- Кемпинг "Красный бор" (о. Муром)
- Кемпинговая площадка в с. Алепино (Собинский район)

Забота

**В КАЖДОМ
КИЛОМЕТРЕ**

6 000
парковочных мест





Развитие

ИНФРАСТРУКТУРЫ

Опорная сеть из 14 автомобильных дорог, приоритетных для развития автотуризма во Владимирской области.





ТУРИСТИЧЕСКАЯ
АМФИБИЯ

ТУРИСТИЧЕСКАЯ АМФИБИЯ

- Разработали
- Произвели
- Презентовали

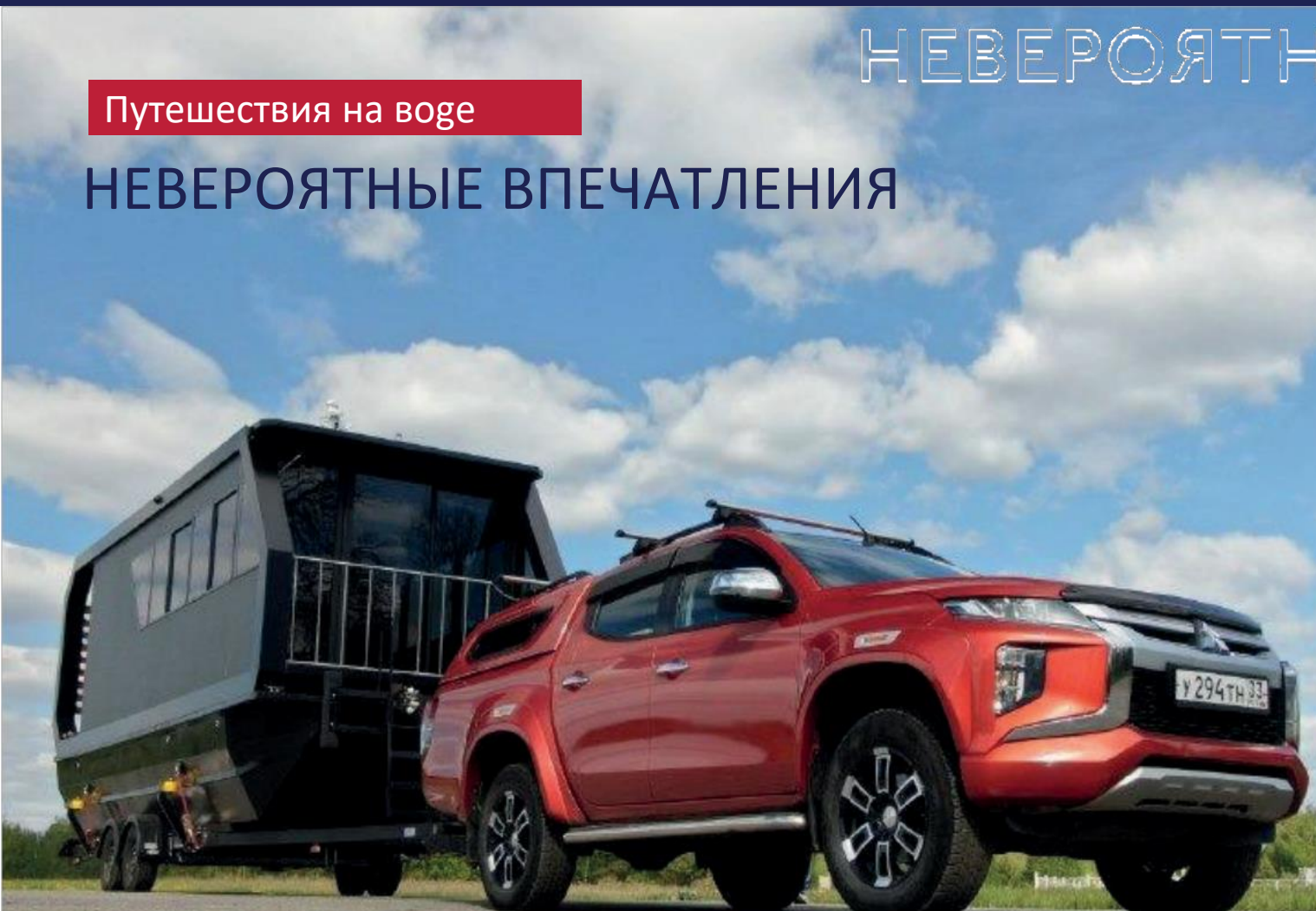


НЕВЕРОЯТНЫЕ ВПЕЧАТЛЕНИЯ

Путешествия на воге

НЕВЕРОЯТНЫЕ ВПЕЧАТЛЕНИЯ

- 20 Кемперботов
 - Строительство причальной инфраструктуры
- г. Муром





УНИКАЛЬНЫЙ СЦЕНАРИЙ ПУТЕШЕСТВИЯ

Если пользователь желает проложить индивидуальный маршрут, то разработан конструктор маршрутов.

Конструктор считает время на посещение объектов и на дорогу (пешком или на автомобиле)

The screenshot shows a web application interface for building a route. It features a list of three selected points of interest, each with a thumbnail, name, visit time, and address. A 'Calculate route' button is visible. Below the list, there are radio buttons for 'On foot' (selected) and 'By car'. To the right, a summary section shows the total time: 4 hours and 33 minutes, and a 'Download PDF' button.

№	Название	Время посещения	Адрес
1	Ресторан "Круча"	60 мин.	г.Владимир, ул.Вознесенская, 14Б
2	Трактир "Околица"	30 мин.	г.Владимир, Московское шоссе, 5 А
3	Банный комплекс "Русская Деревня"	120 мин.	г.Владимир, Московское шоссе, 5 а


Расчет:
Время посещения: 210 мин.
На дорогу: 63 мин.

Итого: 4ч 33 мин.

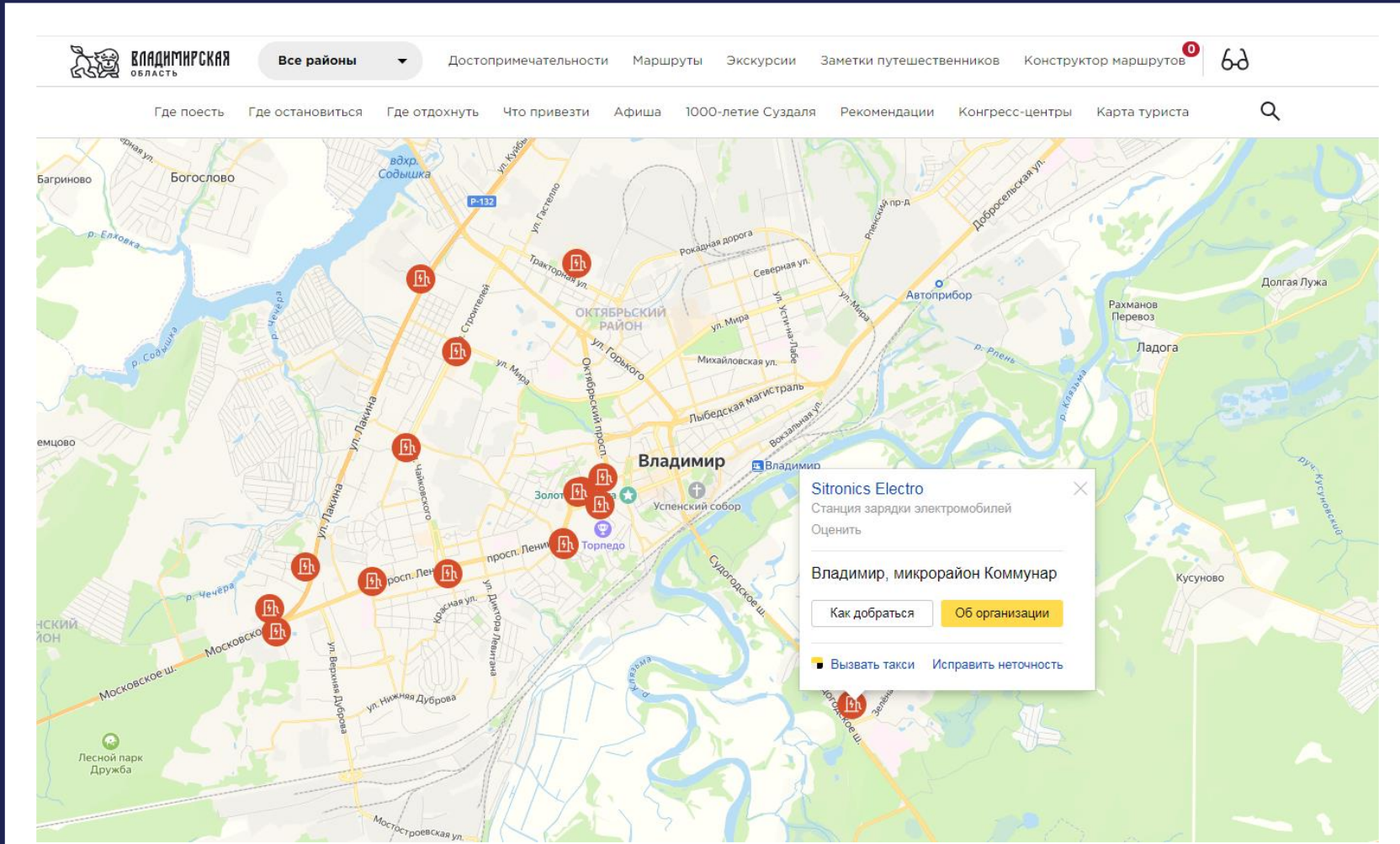
[Скачать PDF](#)



ТУРИСТИЧЕСКИЙ ПОРТАЛ



Информационно-навигационный сервис для автотуристов



The screenshot shows the website for Vladimirskaya Oblast. The header includes the logo and navigation links: 'Все районы', 'Достопримечательности', 'Маршруты', 'Экскурсии', 'Заметки путешественников', and 'Конструктор маршрутов'. Below the header is a search bar and a menu with options like 'Где поесть', 'Где остановиться', 'Где отдохнуть', 'Что привезти', 'Афиша', '1000-летие Суздаля', 'Рекомендации', 'Конгресс-центры', and 'Карта туриста'. The main content is a map of Vladimir with several red icons representing charging stations. A popup window is open over one of the icons, displaying the name 'Sitronics Electro', the address 'Станция зарядки электромобилей', and options to 'Оценить', 'Как добраться', and 'Об организации'. There are also buttons for 'Вызвать такси' and 'Исправить неточность'.



Развитие

ТУРИСТИЧЕСКОЙ И СОПУТСТВУЮЩЕЙ ИНФРАСТРУКТУРЫ

Подготовлена аналитическая база, проведен сбор коммерческих предложений от поставщиков BigData с целью подготовки тепловой карты распределения турпотока Владимирской области и формирования не только новых сценариев путешествий, но и определения точек для создания новых объектов туристской инфраструктуры.





Развитие

ТУРИСТИЧЕСКОЙ
И СОПУТСТВУЮЩЕЙ
ИНФРАСТРУКТУРЫ

Работаем с точками контакта целевой аудитории и строим планы на 60-летний юбилей легендарного маршрута «Золотое кольцо»





ПЛАНЫ:

РАЗРАБОТКА

- Гидов
- Маршрутов
- Путеводителей

ЦЕЛЕВЫЕ ГРУППЫ

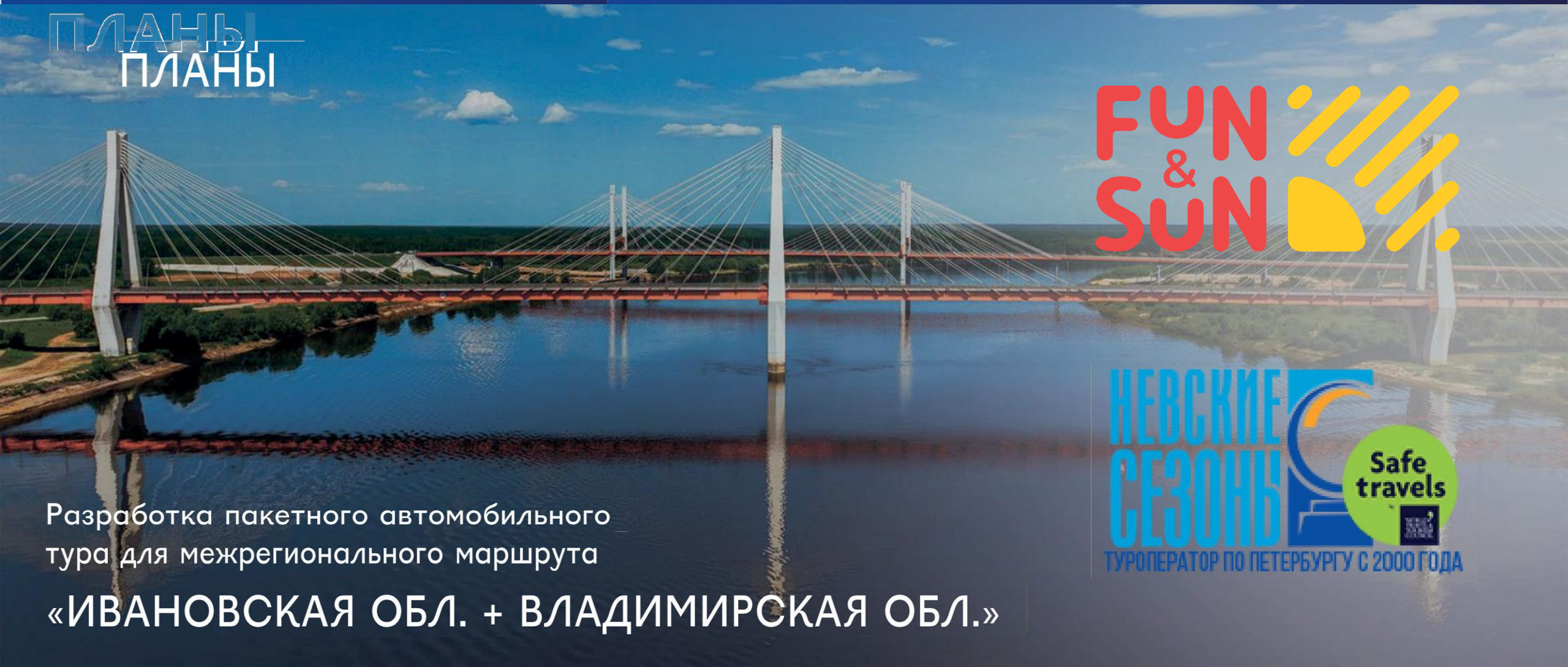
- ❖ Семейный автотуризм,
- ❖ Молодежный автотуризм,
- ❖ Соло-туризм на автомобиле,
- ❖ Гастротуризм на автомобиле.





Впечатления
С ИСТОРИЕЙ

ПЛАНЫ ПЛАНЫ



FUN & SUN

Разработка пакетного автомобильного тура для межрегионального маршрута
«ИВАНОВСКАЯ ОБЛ. + ВЛАДИМИРСКАЯ ОБЛ.»

НЕВСКИЕ СЕЗОНЬ

ТУРОПЕРАТОР ПО ПЕТЕРБУРГУ С 2000 ГОДА



ПРЕДЛОЖЕНИЕ С КЕМПЕРБОТОМ

Планы упаковать

ПРЕДЛОЖЕНИЕ С КЕМПЕРБОТОМ

В части симбиоза автомобильного и водного туризма на территории Владимирской области.



ПЛАНЫ: ПЛАНЫ:

- Проработка с ОДС вопрос презентации туристского потенциала на каждой точке в рамках приоритетных для развития автомобильного туризма дорог на территории Владимирской области.
- Проработка с Автодор вопрос создания и размещения на МФЗ М-12 и М7 мобильного ТИЦ с перспективой осуществления коммерческой деятельности.



ПЛАНЫ
ПЛАНЫ:



➤ Разработка мастер-плана Владимирской области (и/или приоритетных территорий развития туризма в регионе) с целью создания сети региональных и межрегиональных

➤ Создание интерактивных карт-схем автомобильных туристических маршрутов.



Впечатления

С ИСТОРИЕЙ



Приезжайте за впечатлениями с историей!



Юлия Бояркина

mpt@avo.ru

8 (4922) 53-16-03



vladimirtravel.ru